

**ПАСПОРТ ДОСТУПНОСТИ
ОБЪЕКТА СОЦИАЛЬНОЙ ИНФРАСТРУКТУРЫ СВЕРДЛОВСКОЙ ОБЛАСТИ**

№ _____

«07» 10 2023 г.

1. Общие сведения об объекте

1.1. Вид (наименование) объекта Муниципальное бюджетное общеобразовательное учреждение Полевского городского округа «Средняя общеобразовательная школа с.Полдневая»

1.2. Полный почтовый адрес объекта 623375 Свердловская область, г. Полевской, с.Полдневая, ул.Комсомольская, 77.

1.3. Сведения о размещении объекта:

- отдельно стоящее здание 2 этажей, 1007,4 кв.м

- часть здания 1 этаж – 491,3 кв.м, 2 этаж – 516,3 кв.м

- наличие прилегающего земельного участка (да, нет); 5811 кв.м

1.4. Год постройки здания 1980, последнего капитального ремонта 2015 год

1.5. Дата предстоящих плановых ремонтных работ: текущего июль 2024 г., капитального нет

Сведения об организации, расположенной на объекте

1.6. Название организации (учреждения), (полное юридическое наименование – согласно Уставу, краткое наименование) Муниципальное бюджетное общеобразовательное учреждение Полевского городского округа «Средняя общеобразовательная школа с.Полдневая»; МБОУ ПГО «СОШ с.Полдневая», структурное подразделение «Детский сад»

1.7. Юридический адрес организации (учреждения), телефон, e-mail 623375, Свердловская область, г.Полевской, с.Полдневая, ул.Максима Горького, 10, 8(34350) 28-2-17, poldnevaya@yandex.ru

1.8. Основание для пользования объектом (оперативное управление, аренда, собственность) оперативное учреждение

1.9. Форма собственности (государственная, негосударственная) государственная

1.10. Территориальная принадлежность (федеральная, региональная, муниципальная) муниципальная

1.11. Вышестоящая организация (наименование) Орган местного самоуправления Управление образованием Полевского городского округа.

1.12. Адрес вышестоящей организации, другие координаты (полный почтовый адрес, e-mail) ул. Коммунистическая, д. 23а г. Полевской, Свердловская обл., 623388 Тел./факс (34350) 5-48-80, e-mail: polevuo@mail.ru

2. Характеристика деятельности организации на объекте (по обслуживанию населения) образовательная деятельность

2.1 Сфера деятельности (здравоохранение, образование, социальная защита, физическая культура и спорт, культура, связь и информация, транспорт, жилой фонд, потребительский рынок и сфера услуг, места приложения труда (специализированные предприятия и организации, специальные рабочие места для инвалидов) - образование

2.2 Категории обслуживаемого населения по возрасту: (дети, взрослые трудоспособного возраста, пожилые; все возрастные категории) - дети

2.3 Категории обслуживаемых инвалидов: инвалиды на коляске, инвалиды с патологией опорно-двигательного аппарата, по зрению, по слуху, с умственной отсталостью- нет

2.4 Виды услуг реализация в полном объеме основной общеобразовательной программы дошкольного образования

2.5 Форма оказания услуг: (на объекте, с длительным пребыванием, с проживанием, на дому, дистанционно) на объекте.

- 2.6 Плановая мощность: посещаемость (количество обслуживаемых в день) - 55, вместимость - 80, пропускная способность 80
- 2.7 Участие в исполнении индивидуальной программы реабилитации инвалида, ребенка-инвалида (да, нет)

3. Состояние доступности объекта

3.1 Путь следования к объекту пассажирским транспортом (описать маршрут движения с использованием пассажирского транспорта) автобус из г. Полевской №103

наличие адаптированного пассажирского транспорта к объекту: нет

3.2 Путь к объекту от ближайшей остановки пассажирского транспорта:

3.2.1 расстояние до объекта от остановки транспорта 50 метров

3.2.2 время движения (пешком) 3 минут

3.2.3 наличие выделенного от проезжей части пешеходного пути (да, нет) да

3.2.4 Перекрестки: нерегулируемые; регулируемые, со звуковой сигнализацией, таймером; нет: нерегулируемые

3.2.5 Информация на пути следования к объекту: акустическая, тактильная, визуальная; нет

3.2.6 Перепады высоты на пути (съезды с тротуара и др.): есть, нет (описать) нет

Их обустройство для инвалидов на коляске: да, нет (описать) нет

3.3 Вариант организации доступности ОСИ (формы обслуживания)* с учетом СП 35-101-2001, СП 59.13330.2020

№№ п/п	Категория инвалидов (вид нарушения)	Вариант организации доступности объекта
1.	Все категории инвалидов и МГН	ДУ
	<i>в том числе инвалиды:</i>	
2	передвигающиеся на креслах-колясках	ДУ
3	с нарушениями опорно-двигательного аппарата	ДУ
4	с нарушениями зрения	ДУ
5	с нарушениями слуха	ДУ
6	с нарушениями умственного развития	А

* - указывается один из вариантов: «А», «Б», «ДУ», «ВНД»

3.4. Состояние доступности основных структурно-функциональных зон

п/п	Осн овные структурно- функционал ьные зоны	Состояние доступности для основных категорий инвалидов <*>					
		К для передвигаю щихся на креслах- колясках	О с другими нарушени ями опорно- двигатель ного аппарата	С с нарушени ями зрения	Г с нарушени ями слуха	У с умственн ыми нарушени ями	Для всех категорий маломобил ьных групп населения <***>
	2	3	4	5	6	7	8
	Территория, прилегающа я к зданию (участок)	Дп	Дп	Дп	Дп	ДП	Дп
	Вход (входы) в здание	дп	дп	Дп	Дп	ДП	Дп

Путь (пути) движения внутри здания, включая пути эвакуации	ДУ	ДУ	ДУ	ДУ	ДП	ДУ
Зона целевого назначения здания (целевого посещения объекта)	ДУ	ДЧ	ДЧ	ДЧ	ДП	ДЧ
Санитарно-гигиеническое помещения	ДУ	ДЧ	ДУ	ДЧ	ДП	ДУ
Система информации и связи (на всех зонах)	ДЧ	ДП	ДУ	ДУ	ДП	ДУ
Пути движения к объекту (от остановки транспорта)	ДУ	ДЧ	ДУ	ДУ	Дп	ДУ
Все зоны и участки <*>	ДУ	ДУ	ДУ	ДУ	Дп	ДУ

4. Управленческое решение

4.1. Рекомендации по адаптации основных структурных элементов объекта:

N п/п	Основные структурно-функциональные зоны	Рекомендации по адаптации объекта (вид работы)			
		не нуждается (доступ обеспечен)	ремонт (текущий, капитальный); оснащение оборудованием	индивидуальное решение с техническими средствами реабилитации	технические решения невозможны - организация альтернативной формы обслуживания
1	2	3	4	5	6
1.	Территория, прилегающая к зданию (участок)		Выделение калитки, установка информации об объекте, оборудование автостоянки		
2.	Вход (входы) в здание		Установка светового маяка, устранение		

			порогов. ремонт покрытия		
3.	Путь (пути) движения внутри здания, включая пути эвакуации		Установка тактильных табличек, поручней, устройств подъёма.		
4.	Зона целевого назначения здания (целевого посещения объекта)		приобретение и установка тактильной и яркой визуальной информация Приобретение спец. Оборудования для обучения инвалидов по зрению и слуху, оборудование в классах специальных мест для инвалидов по слуху, зрению, колясочников.	Приобретение спец. Оборудования для обучения инвалидов по зрению и слуху, оборудование в классах специальных мест для инвалидов по слуху, зрению, колясочников.	Обучение на дому
5.	Санитарно-гигиенические помещения		Установка опорных поручней, кнопки вызова, тактильных обозначений, спец. Сантехники,		
6.	Система информации и связи (на всех зонах)		Установка световых маячков, ярких и тактильных знаков и табличек. Приобретение и установка световых и информационных табло.		
7.	Пути движения к объекту (от остановки транспорта)		-		
8.	Все зоны и участки		Текущий ремонт, приобретение спец. оборудования		

4.2. Период проведения работ: в рамках исполнения **Плана мероприятий (дорожная карта) по повышению значений показателей доступности и услуг для детей инвалидов и детей с ОВЗ на период 2015-2030 г.г.**

(указывается наименование документа: программы, плана)

4.3. Ожидаемый результат (по состоянию доступности) после выполнения работ по адаптации объекта: **Соблюдение минимальных требований доступности для инвалидов и МГН**

4.4. Для принятия решения требуется, не требуется (нужное подчеркнуть):


согласование _ **Орган местного самоуправления Управление образованием**

Полевского городского округа

имеется заключение уполномоченной организации о состоянии доступности объекта (наименование документа и выдавшей его организации, дата),
прилагается: **нет**

4.5. Ознакомлен: Представители общественных организаций инвалидов:

Полевская городская местная организация Свердловской области Общероссийской общественной организации «Всероссийское общество инвалидов»

Зам.председателя. Ларионова О.Б. 

4.6. Информация направлена в

_____ (наименование территориального отраслевого исполнительного органа государственной власти Свердловской области)

для размещения в автоматизированной информационной системе "Доступная среда Свердловской области» _____


(дата)

Руководитель объекта (директор МБОУ ПГО «СОШ с.Полдневая») 

Т.Г.Батина

Дата 07.10.2023г.

4.7. Оценка результата исполнения программы, плана (по состоянию доступности) после выполнения работ по адаптации объекта:

_____ Руководитель объекта (директор МБОУ ПГО «СОШ с.Полдневая») 

Т.Г.Батина

Дата 07.10.2023г.



Приложение А.3
УТВЕРЖДАЮ:
Директор МБОУ ПГО
«СОШ с.Полдневая»
Т. Г. Батина
«07» октября 2023г.

АНКЕТА
(информация об объекте социальной инфраструктуры)
К ПАСПОРТУ ДОСТУПНОСТИ ОСИ

№ _____

1. Общие сведения об объекте

- 1.1. Наименование (вид) объекта **Муниципальное бюджетное общеобразовательное учреждение Полевского городского округа «Средняя общеобразовательная школа с.Полдневая»**
- 1.2. Адрес объекта Свердловская область, г. Полевской, с.Полдневая, ул.Комсомольская, 77
- 1.3. Сведения о размещении объекта:
- отдельно стоящее здание 2 этажа, 1007,4 кв.м.
- часть здания 1 этаж – 491,1 кв.м., 2 этаж – 516,3 кв.м.
- 1.4. Год постройки здания 1980, последнего капитального ремонта 2015
- 1.5. Дата предстоящих плановых ремонтных работ: июль 2024, капитального нет

Сведения об организации, расположенной на объекте

- 1.6. Название организации (учреждения), **Муниципальное бюджетное общеобразовательное учреждение Полевского городского округа «Средняя общеобразовательная школа с.Полдневая»**, структурное подразделение «Детский сад»
- 1.7. Юридический адрес организации (учреждения) 623375, Свердловская область, г.Полевской, с.Полдневая, Максима Горького, 10.
- 1.8. Основание для пользования объектом (оперативное управление, аренда, собственность) оперативное управление.
- 1.9. Форма собственности (государственная, негосударственная) государственная
- 1.10. Территориальная принадлежность (федеральная, региональная, муниципальная) муниципальная
- 1.11. Вышестоящая организация (наименование) Орган местного самоуправления Управление образованием Полевского городского округа.
- 1.12. Адрес вышестоящей организации, другие координаты ул. Коммунистическая, д. 23а г. Полевской, Свердловская обл., 623388 Тел./факс (34350) 5-48-80, e-mail: polevuo@mail.ru

2. Характеристика деятельности организации на объекте

- 2.1 Сфера деятельности (здравоохранение, образование, социальная защита, физическая культура и спорт, культура, связь и информация, транспорт, жилой фонд, потребительский рынок и сфера услуг, другое) Образование
- 2.2 Виды оказываемых услуг образовательная деятельность
- 2.3 Форма оказания услуг: (на объекте, с длительным пребыванием, в т.ч. проживанием, на дому, дистанционно) на объекте,
- 2.4 Категории обслуживаемого населения по возрасту: (дети, взрослые трудоспособного возраста, пожилые; все возрастные категории) дети
- 2.5 Категории обслуживаемых инвалидов: инвалиды, передвигающиеся на коляске, инвалиды с нарушениями опорно-двигательного аппарата; нарушениями зрения, нарушениями слуха, нарушениями умственного развития нет
- 2.6 Плановая мощность: посещаемость (количество обслуживаемых в день) - 55, вместимость- 80, пропускная способность – 80.

2.7 Участие в исполнении ИПР инвалида, ребенка-инвалида (да, нет) да.

3. Состояние доступности объекта для инвалидов и других маломобильных групп населения (МГН)

3.1 Путь следования к объекту пассажирским транспортом

(описать маршрут движения с использованием пассажирского транспорта) автобус из г. Полевской №103, остановка «Детский сад».

наличие адаптированного пассажирского транспорта к объекту: нет

3.2 Путь к объекту от ближайшей остановки пассажирского транспорта:

3.2.1 расстояние до объекта от остановки транспорта 50 м

3.2.2 время движения (пешком) 2 мин

3.2.3 наличие выделенного от проезжей части пешеходного пути (да, нет), да

3.2.4 Перекрестки: (нерегулируемые; регулируемые, со звуковой сигнализацией, таймером); нерегулируемые

3.2.5 Информация на пути следования к объекту: (акустическая, тактильная, визуальная); нет

3.2.6 Перепады высоты на пути: есть, нет (описать)

Их обустройство для инвалидов на коляске: да, нет

3.3 Вариант организации доступности ОСИ (формы обслуживания)* с учетом СП 35-101-2001

СП 59.13330.2020

№№ п/п	Категория инвалидов (вид нарушения)	Вариант организации доступности объекта
1.	Все категории инвалидов и МГН	ДУ
	<i>в том числе инвалиды:</i>	
2	передвигающиеся на креслах-колясках	ДУ
3	с нарушениями опорно-двигательного аппарата	ДУ
4	с нарушениями зрения	ДУ
5	с нарушениями слуха	ДУ
6	с нарушениями умственного развития	А

* - указывается один из вариантов: «А», «Б», «ДУ», «ВНД»

3.4. Состояние доступности основных структурно-функциональных зон

п/п	Основные структурно-функциональные зоны	Состояние доступности для основных категорий инвалидов <*>					
		К для передвигающихся на креслах-колясках	О с другими нарушениями опорно-двигательного аппарата	С с нарушениями зрения	Г с нарушениями слуха	У с умственными нарушениями	Для всех категорий маломобильных групп населения <***>
	2	3	4	5	6	7	8
.	Территория, прилегающая к зданию (участок)	Дп	Дп	Дп	Дп	ДП	Дп
.	Вход (входы) в здание	дп	дп	Дп	Дп	ДП	Дп
.	Путь (пути) движения	ду	ДУ	ДУ	ДУ	ДП	ДУ

	внутри здания, включая пути эвакуации						
	Зона целевого назначения здания (целевого посещения объекта)	ДУ	ДЧ	ДЧ	ДЧ	ДП	ДЧ
	Санитарно-гигиенические помещения	ДУ	ДЧ	ДУ	ДЧ	ДП	ДУ
	Система информации и связи (на всех зонах)	ДЧ	ДП	ДУ	ДУ	ДП	ДУ
	Пути движения к объекту (от остановки транспорта)	ДУ	ДЧ	ДУ	ДУ	Дп	ДУ
	Все зоны и участки <***>	ДУ	ДУ	ДУ	ДУ	Дп	ДУ

4. Управленческое решение (предложения по адаптации основных структурных элементов объекта)


№ п \п	Основные структурно-функциональные зоны объекта	Рекомендации по адаптации объекта (вид работы)*
1	Территория, прилегающая к зданию (участок)	Выделение калитки, установка информации об объекте, оборудование автостоянки
2	Вход (входы) в здание	Установка светового маяка, устранение порогов, ремонт покрытия
3	Путь (пути) движения внутри здания (в т.ч. пути эвакуации)	Установка тактильных табличек, поручней, устройств подъёма.
4	Зона целевого назначения (целевого посещения объекта)	приобретение и установка тактильной и яркой визуальной информации Приобретение спец. оборудования для обучения инвалидов по зрению и слуху, оборудование в классах специальных мест для инвалидов по слуху, зрению, колясочников.
5	Санитарно-гигиенические помещения	Установка опорных поручней, кнопки вызова, тактильных обозначений, спец. сантехники,
6	Система информации на объекте (на всех зонах)	Установка световых маячков, ярких и тактильных знаков и табличек. Приобретение и установка световых и информационных табло.
7	Пути движения к объекту (от остановки транспорта)	-

8.	Все зоны и участки	Текущий ремонт, приобретение спец. оборудования
----	---------------------------	---

*- указывается один из вариантов (видов работ): не нуждается; ремонт (текущий, капитальный); индивидуальное решение с ТСР; технические решения невозможны – организация альтернативной формы обслуживания

Размещение информации на Карте доступности субъекта РФ согласовано
Батина Тамара Георгиевна, директор МБОУ ПГО «СОШ с.Полдневая» телефон 89505431393

(подпись, Ф.И.О., должность; координаты для связи уполномоченного представителя объекта)



ДОКУМЕНТ ПОДПИСАН
ЭЛЕКТРОННОЙ ПОДПИСЬЮ

СВЕДЕНИЯ О СЕРТИФИКАТЕ ЭП

Сертификат 176582781996954633309689447090513787464982389947

Владелец Батина Тамара Георгиевна

Действителен с 05.03.2024 по 05.03.2025